



**КОМИТЕТ ИМУЩЕСТВЕННЫХ ОТНОШЕНИЙ  
АДМИНИСТРАЦИИ ПЕРМСКОГО МУНИЦИПАЛЬНОГО ОКРУГА**

**РЕШЕНИЕ**  
о размещении объектов № 1708

Пермский край  
Пермский округ

25.06.2024

Комитет имущественных отношений администрации Пермского муниципального округа разрешает Акционерному обществу «Газпром газораспределение Пермь» (ИНН 5902183841, ОГРН 2125902017723, почтовый адрес: 614000, г. Пермь, ул. Петропавловская, 43)

размещение объекта «газопровод давлением до 1,2 Мпа, для размещения которого не требуется разрешения на строительство»

на землях государственная собственность на которые не разграничена

на срок 1 год

Местоположение: Пермский край, Пермский муниципальный округ, п. Юго-Камский, ул. Мостовая, д. 39

Приложение: схема предполагаемых к использованию земель или части земельного участка.

Особые условия использования:

1. При размещении объекта учесть параметры ширины проезда улично-дорожной сети, во избежание сужения полосы отвода дороги.
2. Получение разрешения на производство земляных работ.

Заместитель председателя комитета



(подпись, печать)

М.В. Королева



## Схема предполагаемых к использованию земель или части земельного участка

Объект: Газопровод давлением до 1,2 Мпа, для размещения которого не требуется разрешения на строительство

Местоположение: расположенных по адресу: Пермский край, м.о. Пермский, п. Юго-Камский, ул. Мостовая, д. 39

Каталог координат, м

Площадь земель или части земельного участка, кв.м.: 1766

Категория земель: земли населенных пунктов

Вид разрешенного использования: -

Описание границ смежных землепользователей:

От точки н1 до точки н4 - земельный участок с кадастровым номером 59:32:0100009:5339

От точки н4 до точки н6 - земли общего пользования

От точки н6 до точки н8 - земельный участок с кадастровым номером 59:32:0100009:5337


От точки н8 до точки н13 - земли общего пользования

От точки н13 до точки н14 - земельный участок с кадастровым номером 59:32:0100009:5338

От точки н14 до точки н1 - земли общего пользования

| № точки границы | X         | Y          |
|-----------------|-----------|------------|
| н1              | 485458.14 | 2191089.53 |
| н2              | 485454.80 | 2191094.39 |
| н3              | 485452.53 | 2191092.82 |
| н4              | 485449.64 | 2191096.99 |
| н5              | 485448.59 | 2191094.99 |
| н6              | 485433.21 | 2191123.60 |
| н7              | 485430.49 | 2191127.53 |
| н8              | 485431.70 | 2191128.44 |
| н9              | 485423.16 | 2191155.75 |
| н10             | 485379.74 | 2191224.29 |
| н11             | 485370.45 | 2191218.41 |
| н12             | 485413.35 | 2191150.65 |
| н13             | 485423.70 | 2191118.65 |
| н14             | 485426.47 | 2191114.59 |
| н15             | 485444.65 | 2191079.25 |
| н16             | 485456.33 | 2191085.73 |
| н1              | 485458.14 | 2191089.53 |

### Условные обозначения:



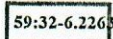
- предполагаемый участок земель, на которых планируется размещение объекта



- границы и номер земельного участка, сведения о которых внесены в ЕГРН



- границы и номер объекта капитального строительства, сведения о которых внесены в ЕГРН



- зоны с особыми условиями использования территории, сведения о которых внесены в ЕГРН

:3У1

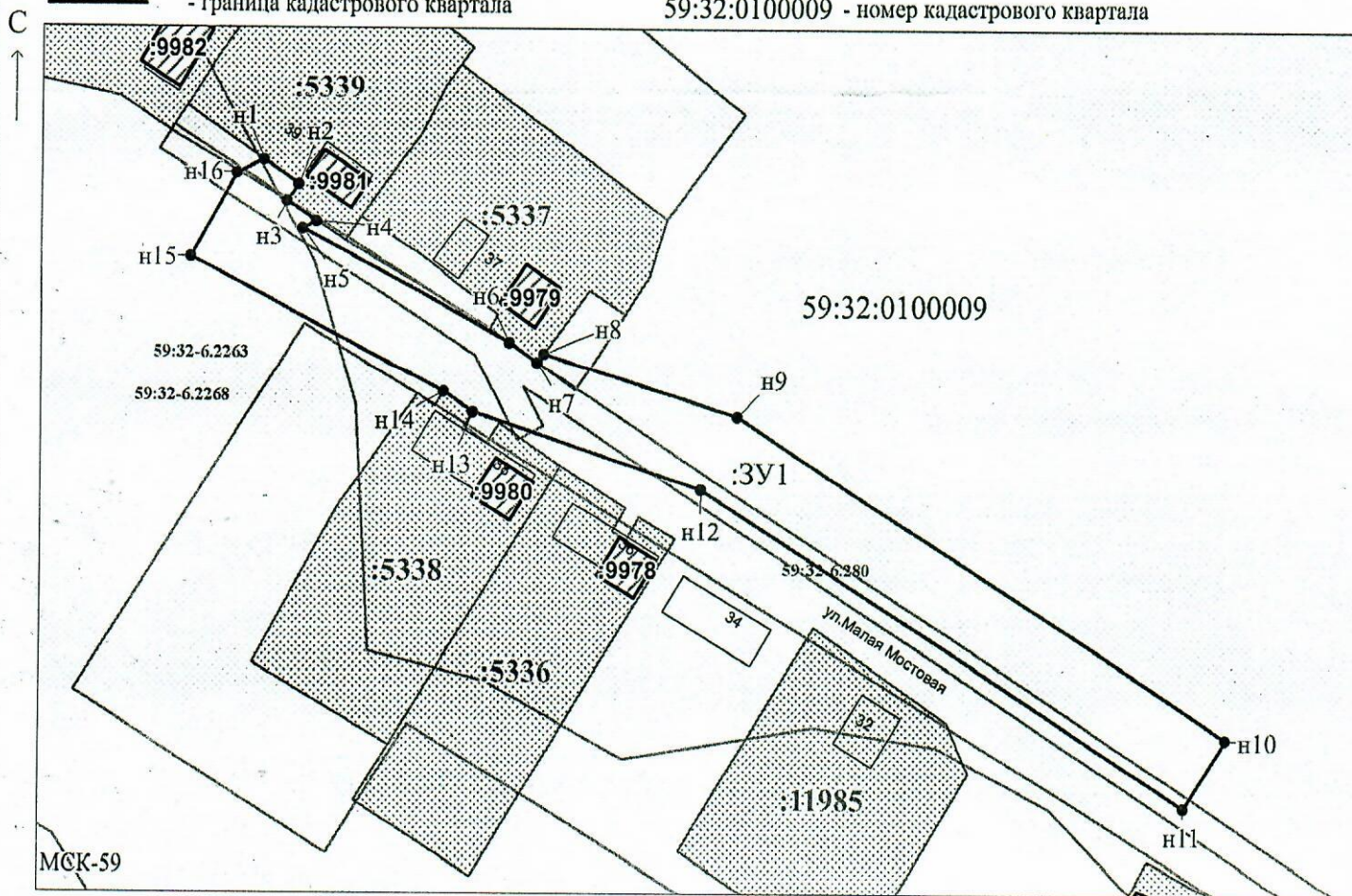
- обозначение запрашиваемого земельного участка

• н1

- характерная точка границ земель или части земельного участка

- граница кадастрового квартала

59:32:0100009 - номер кадастрового квартала



Масштаб 1:500

Заявитель: \_\_\_\_\_

/ Егошина И.В.

МП

(подпись, расшифровка подписи)

(для юридических лиц  
и индивидуальных предпринимателей)